

FOTORELACJA. ZESPÓŁ PRZYRODNICZO – KRAJOBRAZOWY W SZOPIENICACH



Na pograniczu Szopienic i Sosnowca rozciągają się niezwykle urokliwe, wręcz tryskające tysiącami barw tereny określane jako Zespół Przyrodniczo – Krajobrazowy. W tym niezwykle pejzażowym otoczeniu szczególnie urokliwe położone są tam dwa stawy o krystalicznie czystej wodzie. A są nimi stawy : **Morawa i Borki**. Jak pamiętam to jeszcze w latach 50. XX wieku obecny jeden z największych akwenów z tego terenu, bowiem o powierzchni około 35 hektarów zwany stawem **Morawa** jeszcze wtedy nie istniał. Powstał bowiem dopiero w latach 60 XX wieku, gdy już zaprzestano z tego terenu czerpać piasek na potrzeby górnictwa.

Starzy już wiekiem rodowici mieszkańcy z Szopienic najpierw określali ten staw jako **Bagier**. Natomiast mieszkańcy z terenów Sosnowca, którzy raczej sporadycznie korzystali z tego stawu i to wyłącznie tylko z jego północnej krawędzi określali go mianem **Bagry**.


W południowo – wschodniej, części tego stawu, czyli tej od strony Szopienic. Utworzona została malownicza plaża oraz przystań do łódek i kajaków, które w zasadzie poza pojedynczymi przypadkami, to są wyłączną własnością **10 Harcerskiej Drużyny imienia Mariusza Zaruskiego**. Z kolei w okolicy stawu **Borki** dominuje wyjątkowa cisza z rzadka tylko przerywaną klekotem bociana lub odgłosem szybujących dzikich kaczek i łabędzi. Staw **Borki** jest również ostoją wielobarwnych motyli i ważek, których na obrzeżach tego akwenu wodnego jest taka ilość i wielogatunkowość, że powinny cieszyć oczy każdego turysty jaki tylko zawita w te ustronne strony. Nadbrzeża tego stawu są piaszczyste, a porosłe sitowia są malownicze, zmieniając swój kolor w zależności od pory dnia i roku. Szczególnie jednak tryskają barwami złotą polską jesienią. Uroki przyrodnicze i widokowo – pejzażowe tych stawów są zatem tak precudowne, że odwiedzają te tereny nie tylko osoby, które mają zamiar skorzystać z plażowania i kąpieli wodnej, ale też pasjonaci artystycznego malarstwa i fotografii.

Oto poniżej tylko niektóre zdjęcia autora spośród kilkuset jakie zostały utrwalone w okolicy tych niezwykle uroczych stawów.



Zdjęcie z 11 maja 2020 roku.

STAW MORAWA






Zdjęcia z 11 maja 2020 roku




STAW MORAWA





Zdjęcia z 11 maja 2020 rok


STAW MORAWA






STAW MORAWA

Zdjęcie górne z 11 maja 2020 roku, natomiast zdjęcia poniżej z 7 marca 2020 roku.



*Zdjęcie górne i poniżej - **Staw Borki***






Zdjęcie górne z 11 maja 2020 roku.

STAW MORAWA

Zdjęcie poniżej z 7 marca 2020 rok.


STAW BORKI



MORAWA




BORKI





Zdjęcia z 7 marca 2020 roku. Powyżej - **Staw Borki** oraz grobla łącząca **Borki** ze **Stawem Morawa**.





STAW BORKI.



STAW MORAWA


Zdjęcia z 11 maja 2020 roku. Pejzaż utrwalony od strony Sosnowca.






STAW BORKI

Zdjęcia z 7 marca 2020 roku





Zdjęcia z 7 marca 2020 roku. Górne zdjęcie – grobla łącząca **Staw Borki** ze **Stawem Morawa**.






Zdjęcia z 11 maja 2020 roku. **Staw Morawa** oraz wijący się wąski teren ziemny od strony Sosnowca.






Zdjęcie z 11 maja 2020 roku. **Staw Morawa** – utrwalony z wąskiego brzegu od strony Sosnowca. Poniżej zdjęcie **stawu Borki** z 12.X. 2019 roku





Zdjęcia z 12 października 2019 roku

STAW BORKI





Zdjęcia z 12 października 2019 roku

STAW BORKI





Zdjęcia z lipca 2007 roku

STAW MORAWA





Zdjęcia z lipca 2017 roku

STAW MORAWA



Katowice, czerwiec 2023 rok

Janusz Maszczyk