

FOTOWSPOMNIENIA
KATOWICE 2007 ROK



Mieniające się paletą barw zachody słońca nad Katowicami





Plac Wilhelma Szewczyka. Całkiem w tyle ulica 3 Maja i pełne barw urocze kamienice. Obecnie już Plac W. Szewczyka, podobnie jak i wiodąca od samej ulicy 3 Maja aż do dworca kolejowego widoczna estakada nie istnieją.





Dawny Plac Wilhelma Szewczyka. Z samego przodu ulica 3 Maja.



Plac W. Szewczyka. Zejście z estakady ciągnącej się od samego dworca kolejowego do ulicy 3 Maja.



Plac Wilhelma Szewczyka i postój autobusów.



Postój autobusów na Placu Wilhelma Szewczyka.





Plac Wilhelma Szewczyka. Postój autobusów i minibusów. Tereny te wyburzono w 2011 roku.



Plac Wilhelma Szewczyka. Postój autobusów i minibusów. Tereny te wyburzono w 2011 roku.



PLAC WILHELMA SZEWCZYKA



W głębi ul. Słowackiego.



Ulica Stawowa.

Ulica Stawowa.



Ulica Stawowa.





Trzy zdjęcie górne. Ulica Adama Mickiewicza, a na dwóch zdjęciach widoczne doskonale III Liceum Ogólnokształcące im. Adama Mckiewicza.



Zdjęcie dolne utrwalone od strony Centrum Handlowego „Supersam”. Na wprost ul. Stawowa, a już poza stojącymi autobusami wije się ul. Adama Mickiewicza. Natomiast całkiem w głębi dalszy odcinek ulicy Stawowej.



W tyle ulica Sokolska.



Rzeka Rawa. W głębi ul. Sokolska.



Całkiem w tyle dwa wieżowce Stalexport (pierwotnie Centrala Handlu Zagranicznego). Budowa ich została ukończona odpowiednio w 1981 i 1982 roku.



W głębi ul. Sokolska. A po lewej niewidoczny Dworzec Autobusowy.



Powyżej Osiedle Mieszkaniowe Katowickiej Spółdzielni Mieszkaniowej na Zawodziu. Zdjęcie utrwalone od strony ul. Bohaterów Monte Cassino. Po lewej stronie niewidoczna na tym zdjęciu toczy swe wody w uregulowanym „korycie” - rzeka Rawa.



Dąbrowka Mała. Osiedle Mieszkaniowe „Norma”.



Bogucice ul. Wróblewskiego. Poza murami kościół rzymsko – katolicki pw. Św. Szczepana.

*Dom prowincjonalny zgromadzenia
Siostr Św. Jadwigi przy ul. Leopolda.*



BOGUCICE

*Zgromadzenie
Siostr św. Jadwig przy ul. Leopolda.*



Zdjęcie górne – Bogucice. Skrzyżowanie ulic. Po lewej ul. Markiefki, po prawej Ludwika. A na wprost Leopolda.

BOGUCICE



Ulica Katowicka.




Ta sama ulica Katowicka. Na zdjęciu po prawej stronie widoczne bramne wejście na podwórko.





Ulica Katowicka. Bramne wejście na podwórko To samo co zostało też utrwalone na powyższym zdjęciu.



Podwórko i piętrowe komórki z XIX jeszcze wieku. Obecnie już nie istnieją. Zostały bowiem już wyburzone.



Nieistniejące już piętrowe komórki z XIX wieku.



Piętrowe komórki z XIX wieku na podwórzu w/w ceglastej kamienicy z ulicy Katowickiej. Obecnie już nie istnieją.

RONDO GEN. JERZEGO ZIĘTKA





Okolica Ronda im. gen. J. Ziętka.





W widocznej na rondzie platformie szklanej kopule, znajduje się w niej między innymi galeria Akademii Sztuk Pięknych w Katowicach zwana „Rondem Sztuki”.



Labirynt oszklonej kopuły na rondzie.





Rondo gen. Jerzego Ziętka.



Tereny usytuowane od strony ronda tuż, tuż przed „Superjednostką”



Po lewej stronie nieistniejące już miejsce rozrywki tak zwane – „Centrum u Michalika”.



Po prawej stronie nieistniejący już „Pałac Słubów”, a po lewej stronie – „Centrum u Michalika”.



Na wprost „Superjednostka”. A z samego przodu w czasach PRL chluba mieszkańców z tego molocha – tryskająca wieloma barwami fontanna. PO lewej stronie widoczny fragment „Centrum u Michalika”.



ZAWODZIE



Biurowiec Kamssoft S.A..JPG przy ulicy 1 Maja.



Ulica 1 Maja.

ZAWODZIE



Ulica Łączna.



Dąbrowka Mała – tereny domów handlowych.....a po lewej „dwupasmowa jezdnia Sosnowiec – Katowice.



Dąbrowka Mała – tereny domów handlowych.



Dąbrowka Mała – tereny domów handlowych. Poniżej - IKEA.



Dąbrowka Mała - tereny domów handlowych usytuowane przy drodze dwupasmowej na trasie z Sosnowca do Katowic.



Dąbrówka Mała – dawne jeszcze zabudowania dworskie z XIX wieku.

Bogucice



Ulica Markiefki.



Bogucice. Ulica Markiefki.

Centrum Katowic – tereny koło dawnego rynku





Ulica Adama Mickiewicza.



Ulica 3 Maja.

TERENY DAWNEGO RYNKU





Ulica Rynek, a w dali ULICA Świętego Jana.



Ulica Świętego Jana, a poniżej Rynek.





Ulica Dworcowa.





Ulica Dworcowa.





Tramwaj na trasie z ulicy Świętego Jana do ulicy Kościuszki.



Ulica Dworcowa. W tyle Poczta Główna.





Ulica Kościuszki. Po lewej niewidoczne Kino „Rialto”.



Po lewej ulica Kochanowskiego, a na wprost ulica Kościuszki.



Powyżej i poniżej na skrzyżowaniu ulic Kochanowskiego i Kościuszki widoczny budynek, w którym w latach 1920 – 1921 mieścił się POLSKI KOMITET PLEBISCYTOWY na powiat katowicki.



Centrum Katowic



Ulica Warszawska.



Rynek.





Rynek.



Po prawej stronie budynek mieszkalny KSM „Superjednostka”, a po lewej dawne płatne tereny parkingowe oraz niewidoczny Hotel „Silesia” (zburzony w 2019 r.).



Przejście dla pieszych ponad Drogową Trasą Średnicową i Aleją Рождzenia. W dali widoczny szymb KWK „Katowice”, a obecnie tereny Śląskiego Muzeum.

Wszystkie prezentowane zdjęcia zostały utrwalone w 2007 roku przez autora.

Katowice, maj 2022 rok

Janusz Maszczyk